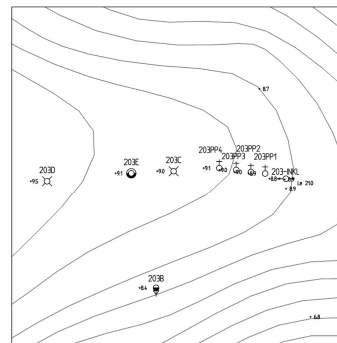
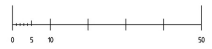
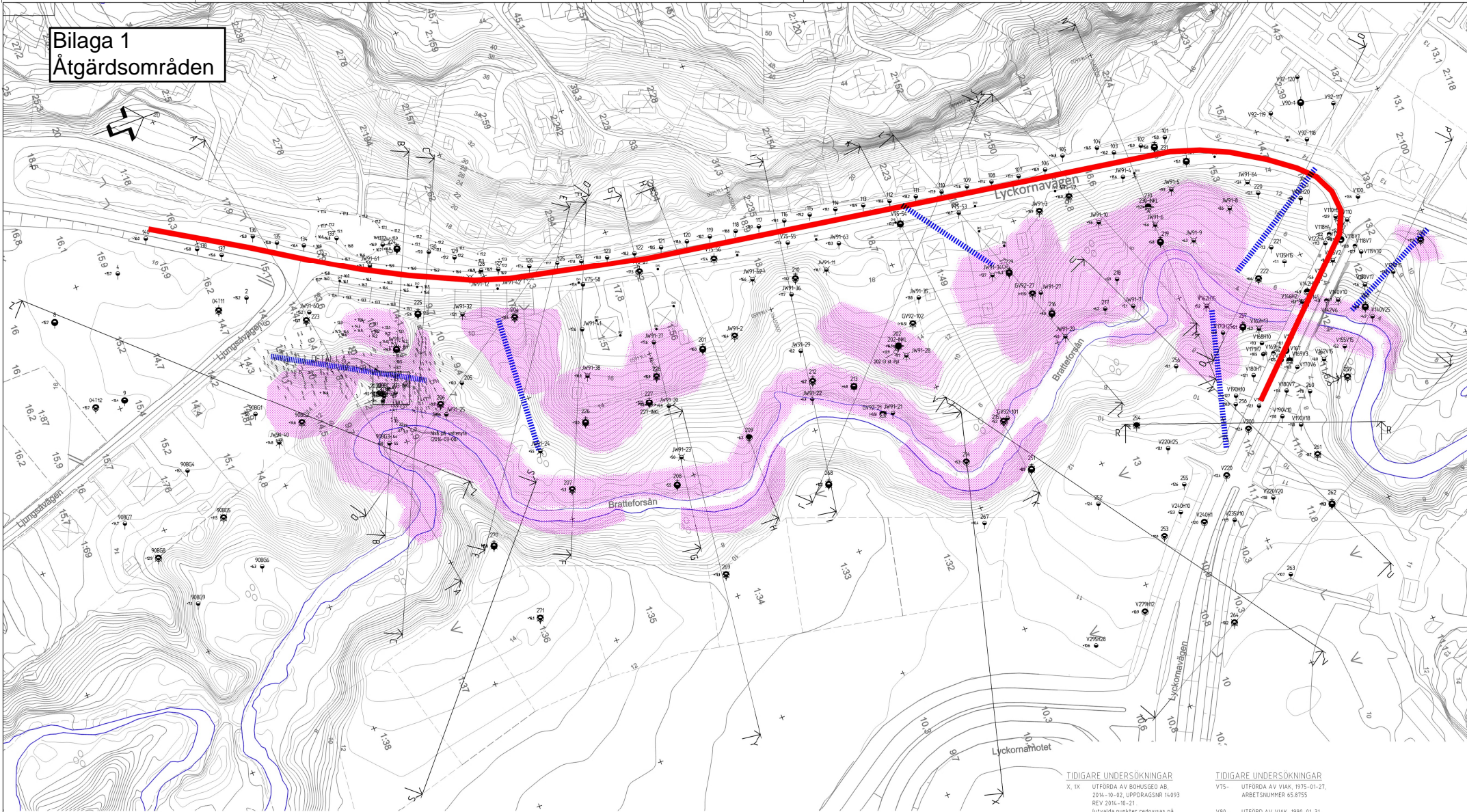


# Bilaga 1 Åtgärdsområden



- TIDIGARE UNDERSÖKNINGAR**
- X, IX UTFÖRDA AV BOHUSGEO AB, 2014-10-02, UPPDRAGSNR 14093 REV 2016-10-21 (utvalda punkter redovisas på sektionsritningarna)
  - 04T- UTFÖRDA AV TYRÉNIS AB, 2004-09-13, UPPDRAGSNR: 20 69 T2 (utvalda punkter redovisas på sektionsritningarna)  
OBS: Undersökningspunkter näras nivå har tolkats av Bohusgeo utifrån befintlig grundkarta. Visa avvikelser mellan den verkliga och den tolkade nivån kan förekomma.
  - 98BG- UTFÖRDA AV BOHUSGEO AB, 1990-03-20, DIARIENR 8590 031 (utvalda punkter redovisas på sektionsritningarna)
  - GV92- UTFÖRDA AV GEO-VÄST AB, 1992-05-27, ARBETSNUMMER 92 116
  - JW91- UTFÖRDA AV JACOBSON & WIDMARK, 1991-10-11 (REV. A, 1992-06-04), ARBETSNUMMER 1 250 058
  - V1XX UTFÖRDA AV VÄGVERKET, V2XX Förtägningsunderlag 1988-05-18, rev. 1988-03-01, OBJ NR 14-26625-0006
- TIDIGARE UNDERSÖKNINGAR**
- V75- UTFÖRDA AV VIAK, 1975-01-27, ARBETSNUMMER 65 8755
  - V90- UTFÖRDA AV VIAK, 1990-01-31, ARBETSNUMMER 5416-46-6788
  - V92- UTFÖRDA AV VBB VIAK, 1992-03-16, ARBETSNUMMER 54223-600
- UNDERLAG**
- Från Uddevalla kommun  
Bratteforsån dwg, 2017-12-19
- FÖRKLÄRINGAR**
- BETECKNINGAR ENL. SGF/BGS SE [www.sgf.net](http://www.sgf.net)
- Ø= ØV  
Ø= ØV  
DUBBAR
- [+ x x x] UNDERSÖKNINGSPUNKTENS NIVÅ ÄR OSÄKER (antagen från befintlig marktyl)
- KOORDINATSYSTEM**
- IPLAN SWEREF99 12 00  
1 HDJD: RH2000

REV	ÄND	ÄNDRINGS ORSÄK	SOB	DATUM

**LYCKORNAVÄGEN**

LJUNGSKILE, UDDEVALLA KOMMUN  
SLÄNTSTABILITETSUTREDNING

**UDDEVALLA KOMMUN**

UDDEVALLA  
451 81 UDDEVALLA  
Tel. 0522-49 90 90

**bohusgeo**

Bohusgeo AB  
Kirkvägsgatan 12, 451 81 UDDEVALLA, TEL. 0522-49 90 90

UPPDRAGSLEDARE: K. DRIVAL WARTA  
SÄKERHETSLEDARE: D. PALMQUIST/F. LUNDIN  
REVISORER: HENRIK LUNDSTRÖM

**GEOTEKNISK UNDERSÖKNING**  
PLAN OCH DETALJ A

SKALA FÖRSTÄ: (A0) 1:500  
1500, 150

REV: G101