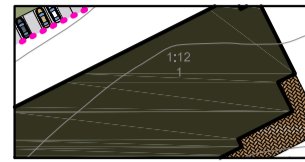
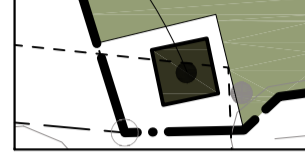
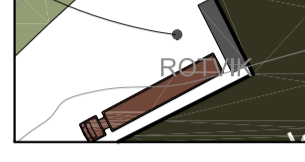
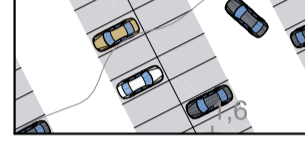

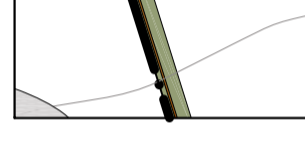

























ILLUSTRATIONSKARTA




ILLUSTRATIONSBETECKNINGAR

-  Handels- och kontorsbyggnad
-  Teknisk anläggning
-  Lastzon
-  Parkering, totalt ca 250 platser
-  Dagvattendamm
-  Bullerplank
-  Vegetation
-  Fordon
-  Befintliga bostadsfastigheter

Teckenförklaring Grundkarta

- | | | | |
|-----------------------------|--|---|--------------------|
| — Fastighetsgräns |  Uthus, husliv redovisas |  Slänt | — E — Elledning |
| - - - Traktgräns |  Bostad, husliv redovisas |  Dike | ✱ Barträd |
| 0:00 Fastighetsbeteckning |  Uthus, tak redovisas |  Vattendrag | ⊙ Lövträd |
| s:0 Samfällighet |  Bostad, tak redovisas |  Markhöjd | ⊙ Brunn |
| ga:0 Gemensamhetsanläggning |  Skärmtak |  1 m höjdkurva | • Belysningsstolpe |
| Lr Ledningsrätt |  Övrig byggnad |  Gång- och cykelbana | ⊠ Forminne |
| — Servitut |  Transformatorstation |  Körbana | |
| ○ Gränspunkt |  Trappa |  Väggräcke | |
| |  Häck | | |
| |  Staket | | |
| |  Stenmur | | |
| |  Stödmur | | |

Grundkartan framställd genom utdrag ur Uddevalla Kommuns digitala baskarta
 Geodatakvalitet: Standardnivå 2, enligt HMK 2.6
 Datum: 2018-10-15



Upprättad av: Margareta Holmström
 Kart- och mätningssingenjör
 Uddevalla Kommun

Kontrollerad av: Martin Jonsson
 Mätningssingenjör / Teamledare
 Uddevalla Kommun

Grundkarta tillhörande fastighetsförteckning
 För del av fastigheten Rotvik 1:12

Trossennummer: O118694

PLANSYSTEM SWEREF 99 12 00	HÖJDSYSTEM RH 2000	ÄRENDENUMMER 548
-------------------------------	-----------------------	---------------------

ANTAGANDEHANDLING

DETALJPLAN för del av fastigheten
ROTVIK 1:12
 Rotviksbro, Uddevalla kommun, Västra Götalands län

2018-11-16, rev. 2019-06-10

Karin Bjelkenäs, landskapsarkitekt
 Rådhuset Arkitekter AB
 Samhällsplanering & Miljö

Jakob Resare, arkitekt
 Rådhuset Arkitekter AB
 Samhällsplanering & Miljö

Skala 1:1000 vid utskrift i A1-format. Skala 1:2000 vid utskrift i A3-format.

0 10 20 30 40 50 100 m

ARB 548