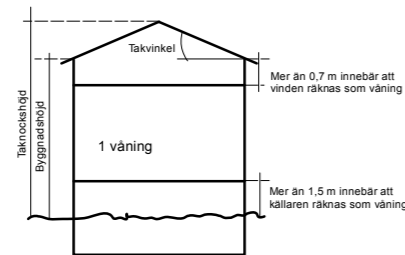


**Teckenförklaring**

- Fastighetsgräns
- Traktgräns
- 0:00 Fastighetsbeteckning
- s:00 Samfällighet
- ga:00 Gemensamhetsanläggning
- Lr Ledningsrätt
- s:00 Servitut
- Byggnader Takens begränsningar redovisas
- Skärmtak
- Övrig byggnad
- Transformatorstation
- Trappa
- Häck, mittlinje
- Staket
- Stenmur, mittlinje
- Stödmur
- Slänt
- Dike
- Vattendrag
- Höjdkurva
- Markhöjd
- Körbana
- Refug
- Gång- och cykelbana
- Vägräcke
- Elledning
- Barrskog
- Lövskog
- Berg
- Belysningsstolpe
- Brunn
- Fast fornlämning
- Fornminne, yta
- Rutnätspunkt

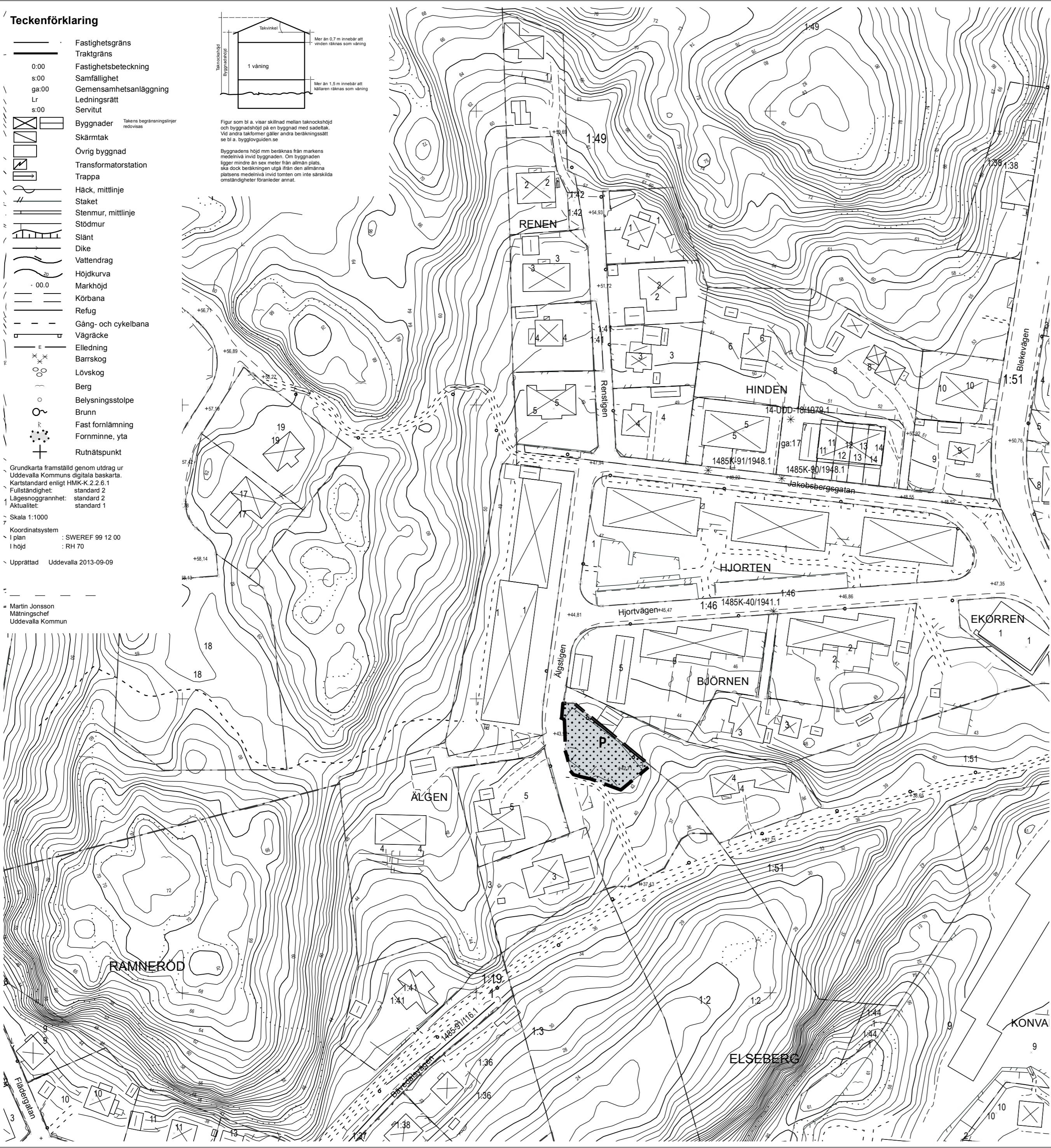


Figur som till a visar skillnad mellan taknockhöjd och byggnadshöjd på en byggnad med sadeltak. Vid andra takformer gäller andra beräkningssätt se till a. Byggnadsgränser.

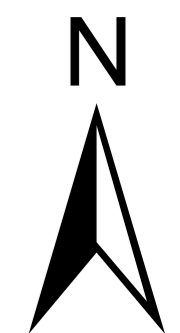
Byggnadens höjd mätts från markens medelnivå invid byggnaden. Om byggnaden ligger mindre än sex meter från allmän plats, ska dock beräkningen utgå från den allmänna platsens medelnivå invid tomten om inte särskilda omständigheter föranleder annat.

Grundkarta framställd genom utdrag ur Uddevalla Kommuns digitala baskarta. Kartstandard enligt HMK-K.2.2.6.1 Fullständighet: standard 2 Lägesnoggrannhet: standard 2 Aktualitet: standard 1 Skala 1:1000 Koordinatsystem: I plan : SWEREF 99 12 00 I höjd : RH 70 Upprättad Uddevalla 2013-09-09

Martin Jonsson  
Mättningschef  
Uddevalla Kommun



Planens nr: **1139**  
Antagen av MSN: 2014-01-23  
Laga kraft: 2014-02-21



**PLANBESTÄMMELSER**

Följande gäller inom områden med nedanstående beteckningar. Där beteckning saknas gäller bestämmelsen inom hela planområdet. Endast angiven användning och utformning är tillåten.

**GRÄNSBETECKNINGAR**

— — — — — Plangräns

**ANVÄNDNING AV KVARTERSMARK**

**P** Parkering

**BEGRÄNSNING AV MARKENS BEBYGGANDE**

Byggnader får inte uppföras

**ADMINISTRATIVA BESTÄMMELSER**

Genomförandetiden slutar 5 år efter det att planen vunnit laga kraft



**ANTAGANDEHANDLING**

<p>Uddevalla Kommun</p>	<p>Plankarta tillhörande detaljplan för del av</p> <p><b>BLEKET 1:46</b></p> <p>Upprättad av Miljö och Stadsbyggnad 17 april 2013</p>		<p>Handlingarna består av:</p> <ul style="list-style-type: none"> <li><input checked="" type="checkbox"/> Plankarta med best.</li> <li><input checked="" type="checkbox"/> Planbeskrivning</li> <li><input checked="" type="checkbox"/> Fastighetsförteckning</li> <li><input checked="" type="checkbox"/> Samrådsredogörelse</li> <li><input checked="" type="checkbox"/> Granskningsutlåtande</li> </ul>
	<p>Hans Johansson plancher</p> <p>Skala i A2 format 1:1 000</p>	<p>Mats Windmark planarkitekt</p>	<p>Jane Bensow plantekniker</p>
<p>0 50 100 Meter</p>		<p>Antagen: 2014-01-23</p> <p>Laga kraft: 2014-02-21</p> <p>Plan nr: <b>1139</b></p>	