

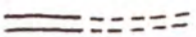








ILLUSTRATIONSKARTAN

-  Plangräns
-  Gata
-  GC-väg resp gångstig
-  Tomtmark
-  Naturmark
-  Bef. byggnad
-  Föreslagen byggnad

14 Nya villatomter

Antagandehandling

Illustration tillhörande detaljplan för

HÖJENTORP

Fastigheten Kapelle 1:39 m fl
 Uddevalla kommun

Upprättad av Miljö och Stadsbyggnad 11 december 2003
 Reviderad 18 mars 2004

Håkan Björkman
 Stadsbyggnadschef

Mats Windmark
 Planarkitekt

