










TECKENFÖRKLARING

-  Detaljplanegräns
-  Befintlig bebyggelse
-  Planerade småhus
-  Dagvattendamm
-  Gångstråk
-  Tomtmark
-  Gata

Skala 1:1000 (vid utskrift i A2-format)

0 10 20 30 40 50 100 m



Grundkarta framställd genom utdrag ur Uddevalla kommuns digitala primärkarta
Geodatakvalitet: Standardnivå 2, enligt HMK 2.6

Datum: 2024-08-16




Upprättad av:
Robin Hålvordsson
Kart- och mättningsingenjör
Uddevalla kommun

Kontrollerad av:
Lars-Ove Klång
Kart- och mättningsingenjör/Teamledare
Uddevalla kommun

Grundkarta tillhörande ett förslag till detaljplan för del av
Forshälla-Bräcke 17:1

Tillhörande fastighetsförteckning: Trossenummer O218681

PLANSYSTEM SWEREF99 12 00 HÖJDSYSTEM RH 2000 ÄRENDENUMMER 666



Skala 1:1000

Teckenförklaring

- 1:10 Fastighetsbeteckning
- Gårspunkt
- Fastighetsgräns
- Trakgräns
- ✱ Servitut, punkt
- ✱ Avstärthet
- Servitut
- Ledningsstäl, yta
- ⊗ Förrämling utan synligt märke ovan mark, upplysningsymbol
- ⊗ Förrämling, alöms (yta)
- Ledningsstolpe
- ⊗ Belysningsstolpe
- > Stödmål, län
- ⊗ Lövträd
- ⊗ Barrträd
- ⊗ Markhöjd
- Höjdskurva
- Trappa
- Skärmtek
- Allén
- Stödmur
- Stenmur mitt
- Staket
- Häck mitt
- Anläggningsområde
- Vatten - brjje
- Dike
- Körbana
- GC-Bana
- Slig
- ⊗ Bosted, husliv
- ⊗ Bosted, tak
- ⊗ Komplementbyggnad, husliv
- ⊗ Komplementbyggnad, tak
- ⊗ Öffentlig byggnad, husliv
- ⊗ Fritidende skärmtek, husliv
- ⊗ Fritidende skärmtek, tak

Arkivnummer: FO 126

ANTAGANDEHANDLING

ILLUSTRATIONSKARTA
PBL 2010:900 SFS 2014:900

Detaljplan för del av
FORSHÄLLA-BRÄCKE 17:1
Forshälla, Uddevalla kommun

2024-10-25

Uddevalla kommun
Samhällsbyggnadsförvaltningen

Rådhuset Arkitekter AB
Samhällsplanering & Miljö

Mohammed Shaksheru
Planarkitekt

Kalle Gustafsson
Planarkitekt