










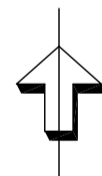
## TECKENFÖRKLARING

-  Detaljplanegräns
-  Befintlig bebyggelse
-  Planerade småhus
-  Dagvattendamm
-  Gångstråk
-  Tomtmark
-  Gata

Skala 1:1000 (vid utskrift i A2-format)

0 10 20 30 40 50

100 m



GRANSKNINGSHANDLING

ILLUSTRATIONSKARTA

PBL 2010:900 SFS 2014:900

Detaljplan för del av  
FORSHÄLLA-BRÄCKE 17:1

Forshälla, Uddevalla kommun

2024-01-30

Uddevalla kommun  
Samhällsbyggnadsförvaltningen

Rådhuset Arkitekter AB  
Samhällsplanering & Miljö

Mohammed Shaksheru  
Planarkitekt

Kalle Gustafsson  
Planeringsarkitekt