
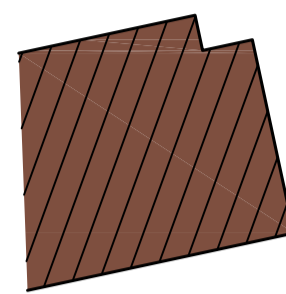

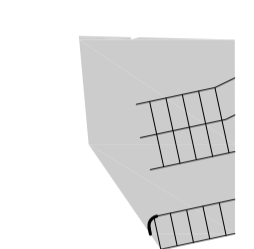
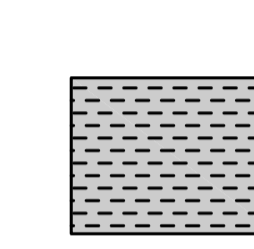
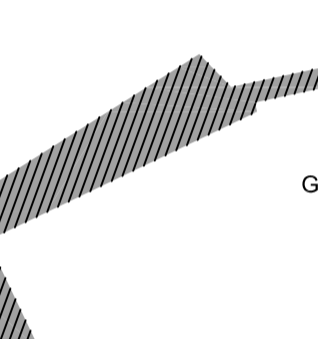





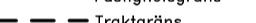










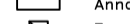






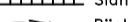











## ILLUSTRATIONER

-  Planområdesgräns
-  Ny byggnad
-  Befintlig byggnad
-  Parkeringsyta, p-platser
-  Fördröjningsmagasin för dagvatten
-  Gångstråk intill butik
-  Körta fordonstrafik
-  Grönytor, natur
-  Vegetation, träd

- TECKENFÖRKLARING GRUNDKARTA**
-  Fasthetsgräns
  -  Traktgräns
  -  Agostgräns
  -  0,000 Fastighetsbeteckning
  -  500 Samfällighet
  -  geo0 Gemensamhetsanläggning
  -  L Ledningsrätt
  -  Byggnader, tekens begränsningar redovisas
  -  Skärmtak
  -  Annan byggnad
  -  Transformatorstation
  -  Trappa
  -  Höck
  -  Slädmur
  -  Sten
  -  Bäck
  -  Dike
  -  Nivåkurvor
  -  Använd höjd
  -  Väg
  -  Gångstig
  -  Väggräns
  -  Eldledning
  -  Bärstap
  -  Lövträd
  -  Berg i dagen
  -  Belysningsstolpe
  -  Brun
  -  Fornstämning
  -  Rutsbrytare
- Grundkartan framställt genom utdrag ur Uddevallas digitala baskartor, koordinatsystem: HKK-K.2.2.6.1  
 Fullständighet: standard 2  
 Lägegrannhet: standard 2  
 Aktualitet: standard 1
- Skala 1:1000  
 Koordinatsystem: SWEREF 99 12 00  
 Höjd: RH 70  
 Uddevalla den 6 maj 2011  
 Uppdaterad 27 februari 2012  
 Marlin Jansson  
 Mötningschef

## ANTAGANDEHANDLING

**ILLUSTRATIONSKARTA tillhörande detaljplan för HERRESTADS-TORP 1:44 m.fl.**  
 Uddevalla kommun

Upprättad 2012-02-27, Rev 2012-05-07  
 Rådhuset Arkitekter AB  
 Samhällsplanering & Miljö

Sören Mannberg  
 planeringschef

- Planhandlingar:**
- Plankartor med planbestämmelser
  - Illustrationskarta
  - Planbeskrivning
  - Genomförandebeskrivning
  - Fastighetsföreteckning
  - Planprogram 2010-06-10
  - Programområdesredogörelse, 2011-02-09
  - Samrådsredogörelse, plan 2011-11-29
  - Utställande, 2012-05-07
- Övriga handlingar:**
- Geoteknisk utredning, R-Geo, GEO-gruppen AB, 2002-11-01
  - Geoteknisk utredning, PM angående markhållningen och byggnadsförutsättningar, GEO-gruppen AB, 2011-03-29
  - Dagvattenutredning, BSK Teknik och Miljökonstrukt AB, 2012-01-24
  - Dagvattenutredning, Komplettering avseende beräkning av föroreningsmängder och reningseffekt i fördröjningsmagasin för dagvattnet inom planområdet, BSK, 2012-02-27
  - Trätkoncept, PM, WSP Samhällsbyggnad, 2011-12-21

