
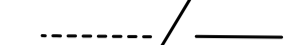
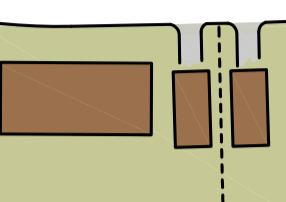
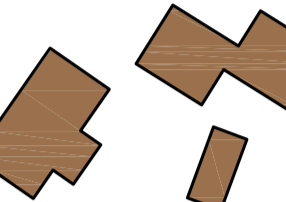



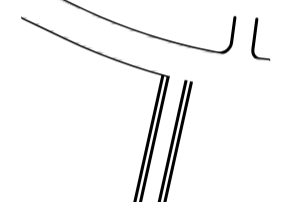
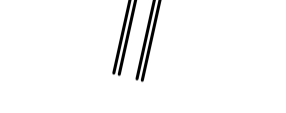
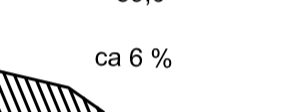


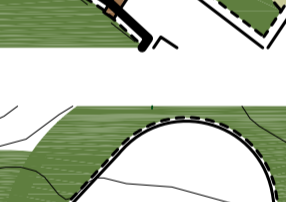
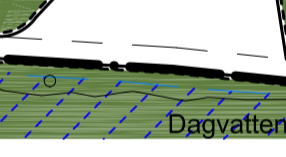
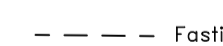
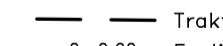
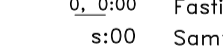


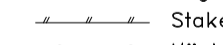
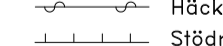





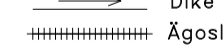












ILLUSTRATIONER

-  Planområdesgräns
-  Föreslagen fastighetsgräns och illustrationslinje
-  Tomtmark med föreslagna byggnader och fastighetsgräns
-  Nya bostadshus och garage
-  Gemensam parkering
-  Vegetation, träd
-  Gemensam lekplats med lekredskap för yngre barn
-  Vägmark, gcvåg och garageinfart
-  Föreslagen gatuhöjd +59.0
-  Beräknad vägglutning ca 6 %
-  Byggnad får inte uppföras s k prickmark
-  Väg bom
-  Vändplats skogstransporter
-  Dagvatten



GRUNDKARTANS BETECKNINGAR

-  Fastighetsgräns
-  Traktgräns
-  Fastighetsbeteckning
-  Samfällighet
-  Annan byggnad
-  Byggnader, takens begränsningslinjer redovisade
-  Staket
-  Håck
-  Slånt
-  Trappa
-  Väg
-  Gångstig
-  Bäck
-  Dike
-  Ägoslagsgräns
-  Borrskog
-  Träd
-  Berg i dagen
-  Nivåkurver
-  Avvägd höjd
-  Ruffnitspunkt
-  Transformatorstation
-  Skärmtak

Grundkartan framställd genom utläsning ur Uddevalla digitala baskartor.  
 Kartstandard: MK-K.2.2.6.1  
 Fullständighet: standard 2  
 Lösgrensnoggrannhet: standard 1  
 Aktuellt

Skala 1:1000  
 Koordinatssystem: SWEREF 991200  
 Höjd: RH 70  
 Uddevalla den 5 juni 2013

Marlin Jonsson  
 Miljöingenjör

ANTAGANDEHANDLING

ILLUSTRATIONSKARTA tillhörande detaljplan för del av fastigheten ÖVERBY 1:31  
 Uddevalla kommun, Västra Götalands län  
 Upprättad 2013-06-05, rev. 2013-12-12

Rådhuset Arkitekter AB  
 Samhällsplanering & Miljö

Sören Mannberg  
 Planingenjör

Skala 1:1000 (vid utskrift i A1-format)

0 10 20 30 40 50 100 m 433

Detaljplanen består av:  
 Plankartan med bestämmelser  
 Till detaljplanen hör följande handlingar:  
 Illustrationskarta  
 Planbeskrivning  
 Genomförandebeskrivning  
 Fastighetsförteckning  
 Övriga handlingar:  
 Utställningsutlåtande  
 Särskilt utlåtande avseende tillfartsväg  
 Dagvattenutredning, BBK, inkl. kartor, 2011-07-11  
 Gatuv- och ve-utredning, BBK, 2013-09-27  
 Vägutredning, BBK, 2013-10-23  
 Geoutredning, Bohusgeo, 2013-11-22  
 Förbeskrivning vägar, HJ Vägkonsult, 2013-09-09  
 Arkeologisk utredning 2013.5, Bohusläns museum  
 Bergsklassisk utredning och radonundersökning, Bergab, 2012-06-05