




























TECKENFÖRKLARING GRUNDKARTA

-  Fastighet/gräns
-  Fastighet/speleckning
-  Samtillighet
-  Allmän byggnad
-  Byggnader, byråns redovisade byggningslinjer
-  Staket
-  Häck
-  Stenmur
-  Sikt
-  Trappa
-  Väg
-  Gångstig
-  Bäck
-  Dike
-  Apoteksgränds Barriärskog
-  Träd
-  Berg i dagen
-  Nivåkurvor
-  Elledning
-  Avvägd höjd
-  Rundspunkt
-  Trafikområdestation
-  Skärmåsk
-  Belysningsstolpe
-  Gemensamhetsanläggning
-  Våggräve
-  Lehtingård

Grundkartan framställd genom utdrag ur Uddavalla digitala baskartor, kartstandard enl. HMK-K:2.2.6.1
 Fällstängighet : standard 2
 Lägesnoggrannhet : standard 2
 Aktuellet : standard 1

Skala 1:1 000
 Koordinatsystem : SWEREF 99 12 00
 I plan : RH 70
 I höjd : RH 70
 Uddavalla den 27:a december 2011

Martin Jonsson
 Mdringschef

ILLUSTRATIONSKARTA FÖR RÄVEHOGEN 1:3

Bestit datum
 Antagande 2013-03-13
 Lägg till 2015-04-30
 Arkiv
 Uddavalla kommun
 Västra Gotlands län
 Upprättad 2011-12-27
 Reviderad 2012-10-09

Jan Sjöqvist
 Mdr
 Stig Eriksen
 Mdr

ARKITEKT-TRIANGELN

- Skissritning
 - Samrådritning
 - Utställningsritning
 - Anläggningsritning
- AI Skala 1:1000 A3 Skala 1:2000
 0 5 10 20 50