
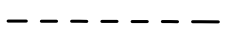
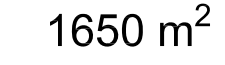
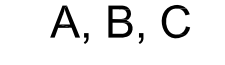






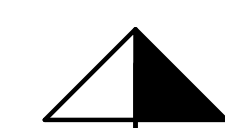


ILLUSTRATIONER

-  Gräns för planområdet
-  Föreslagen fastighetsgräns
-  1650 m² Ungefärlig tomtstorlek
-  A, B, C Tomtlittrering
-  Kvarters/tomtmark
-  Naturmark
-  Illustrerade träd, buskar och häckplantering
-  Befintlig byggnad
-  Ny huvudbyggnad
-  Ny komplementbyggnad



ANTAGANDEHANDLING


DETALJPLAN för
HÄSSLERÖD 1:29 m.fl.
 Uddevalla, Uddevalla kommun

Upprättad 2011-03-01, rev 2011-09-15
 Rådhuset Arkitekter AB
 Samhällsplanering & Miljö

Sören Mannberg
 planingenjör

ILLUSTRATIONSPLAN

- Planhandlingar:**
- × Program till detaljplan
 - × Redogörelse för programsamråd
 - × Plankarta med planbestämmelser
 - × Illustrationsplan
 - × Planbeskrivning
 - × Genomförandebeskrivning
 - × Fastighetsförteckning
 - × Samrådsredogörelse



Dnr 425