


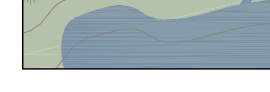







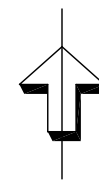
TECKENFÖRKLARING

-  Detaljplanegräns
-  Befintlig bebyggelse
-  Planerade småhus
-  Dagvattendamm
-  Gångstråk
-  Tomtmark
-  Gata

Skala 1:1000 (vid utskrift i A2-format)

0 10 20 30 40 50

100 m



Grundkarta framställd genom utdrag ur Uddevalla kommuns digitala primärkarta
Geodatakvalitet: Standarsnivå 2, enligt HMK 2.6

Datum: 2023-05-08

Upprättad av:
Margareta Holmström
Kart-och mätningingenjör
Uddevalla kommun

Kontrollerad av:
Lars-Ove Klang
Kart-och Mätningingenjör/Teamledare
Uddevalla kommun

Grundkarta tillhörande fastighetsförteckning
Forshälla-Bräcke 17:1, del av

Trossennummer: O218681

PLANSYSTEM
SWEREF 99 12 00

HÖJDSYSTEM
RH 2000

ÄRENDENUMMER

Teckenförklaring

-  Fornlämning, större (yta)
-  Ledningsstolpe
-  Belysningsstolpe
-  Strömpil, liten
-  Lövtväd
-  Altan
-  Skärmtak
-  Stenmur mitt
-  Stödmur
-  Staket
-  Häck mitt
-  Trappa
-  Elledning
-  Vatten - linje
-  Dike
-  Körbana
-  GC-Bana
-  Övrig väg - mittlinje
-  1 m höjdkurva
-  2 m höjdkurva
-  5 m höjdkurva
-  10 m höjdkurva
- Bostad
- Komplementbyggnad
- Byggnadsdel

SAMRÅDSHANDLING

ILLUSTRATIONSKARTA

PBL 2010:900 SFS 2014:900

Detaljplan för del av
FORSHÄLLA-BRÄCKE 17:1
Forshälla, Uddevalla kommun

2023-05-30

Uddevalla kommun
Samhällsbyggnadsförvaltningen

Rådhuset Arkitekter AB
Samhällsplanering & Miljö

Hampus Segerud
Planarkitekt

Kalle Gustafsson
Planarkitekt